








Karte 1: Verkehr und Mobilität



Straßenkategorie und -regelung

-  Tempo 30 Zone
-  Verkehrsberuhigter Bereich
-  Fußgängerzone
-  Durchfahrt gesperrt
-  Einbahnstraße

Querung

-  Lichtsignalanlage ohne akustische und ohne taktile Elemente
-  Querungshilfe - Zebrastreifen

Bushaltestelle und Parkplatz

-  Bushaltestelle ohne taktile Einstiegs-
hilfe und ohne barrierefreien Zutieg
-  Behindertenstellplatz

